COMMUNE DE SAINT-SULPICE

PLAN D'AFFECTATION " SUS LE JORDIL "

PLANS ET COUPES

Approuvé par la Municipalité
Saint-Sulpice, le 8 AVR. 2019
Syndic A. Clerc — Secrétaire N. Ray

Soumis à l'enquête publique
du 26 AVR. 2019 au 27 MAI 2019
Au nom de la Municipalité
Syndic A. Clerc — Secrétaire N. Ray

Dossier n° 2009

Version du (enquête complémentaire) 02.09.2021

PLAREL LAUSANNE

Approuvé par la Municipalité
Saint-Sulpice, le 6 septembre 2021
Syndic E. Dubuis — Secrétaire N. Ray

Soumis à l'enquête publique complémentaire
du 17 septembre 2021 au 18 octobre 2021
Au nom de la Municipalité
Syndic E. Dubuis — Secrétaire N. Ray

Adopté par le Conseil communal
Saint-Sulpice, le
Président — Secrétaire

Approuvé par le Département compétent du Canton de Vaud
Lausanne, le
La Cheffe du Département

Entré en vigueur le

PLAN DE SITUATION

1 / 20'000

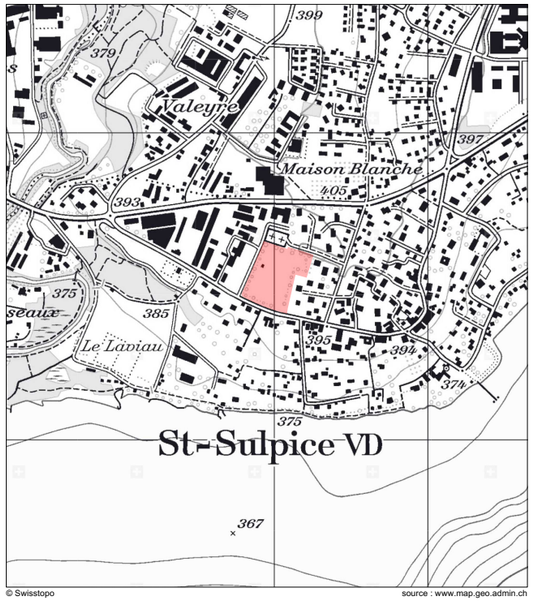

© Swisstopo — source : www.map.geo.admin.ch

COUPE A-A'

1 / 1'000

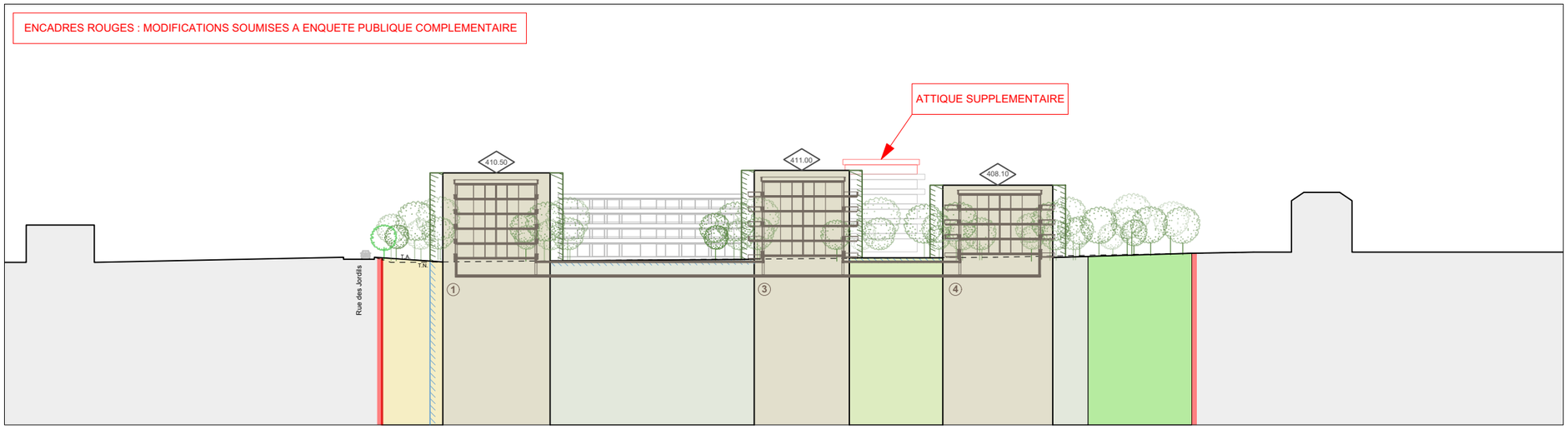

COUPE B-B'

1 / 1'000

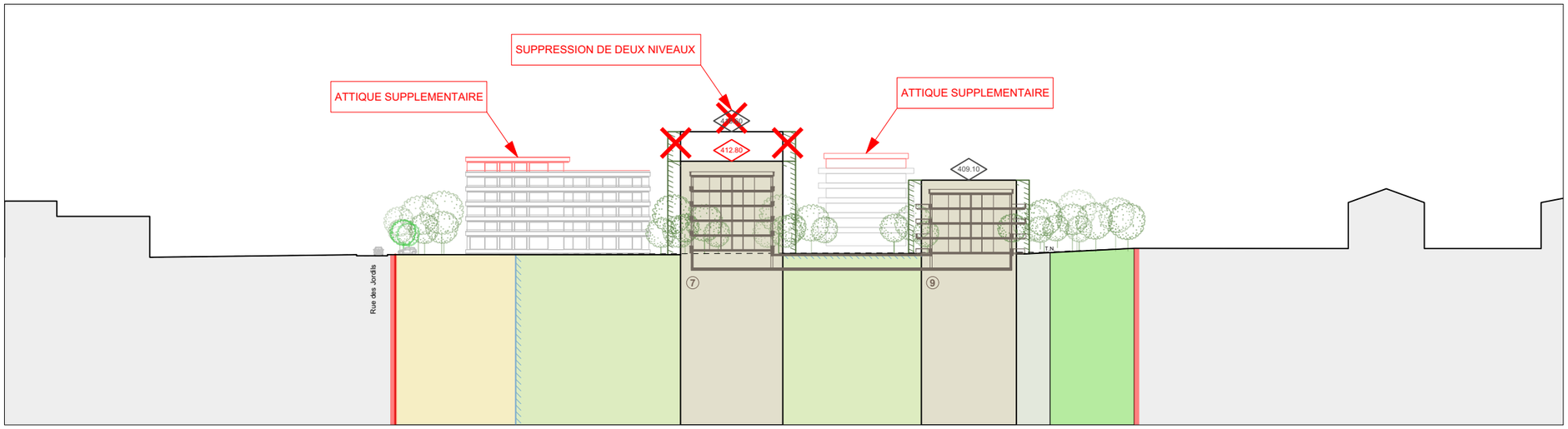

COUPE C-C'

1 / 1'000

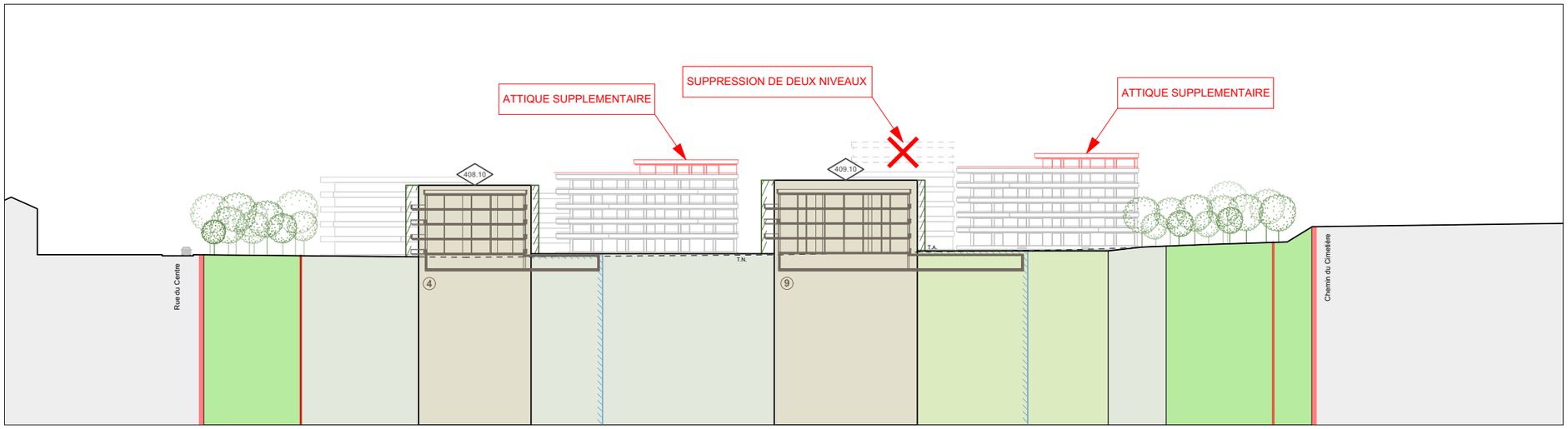

LEGENDE

GENENRALITES

- périmètre du plan d'affectation
- bâtiment existant
- bâtiment démoli
- parcellaire
- parcellaire supprimé
- coordonnées géographiques

AFFECTATIONS

- zone d'habitation de moyenne densité 15 LAT
- zone de verdure 15 LAT

MESURES DE CONSTRUCTION

- aire d'évolution des constructions - *n° d'identification*
- périmètre d'évolution des avant-corps
- périmètre d'évolution des constructions enterrées
- 560.00 altitude maximum des constructions
- R + ... nombre maximum de niveaux
- limite des constructions nouvelle

MESURES D'AMENAGEMENTS EXTERIEURS

- aire de circulation et de stationnement
- aire publique de détente et de loisirs
- aire de parc
- aire de rencontre
- arbre existant maintenu
- arbre existant supprimé
- arbre protégé maintenu
- arbre nouveau - *situation et nombre indicatifs*

MESURES D'EQUIPEMENT

- accès véhicules au garage enterré
- liaison publique de mobilité douce
- P place de stationnement à ciel ouvert
- P point de collecte des ordures ménagères
- J place publique de jeux

PLAN DE DETAIL

1 / 1'000

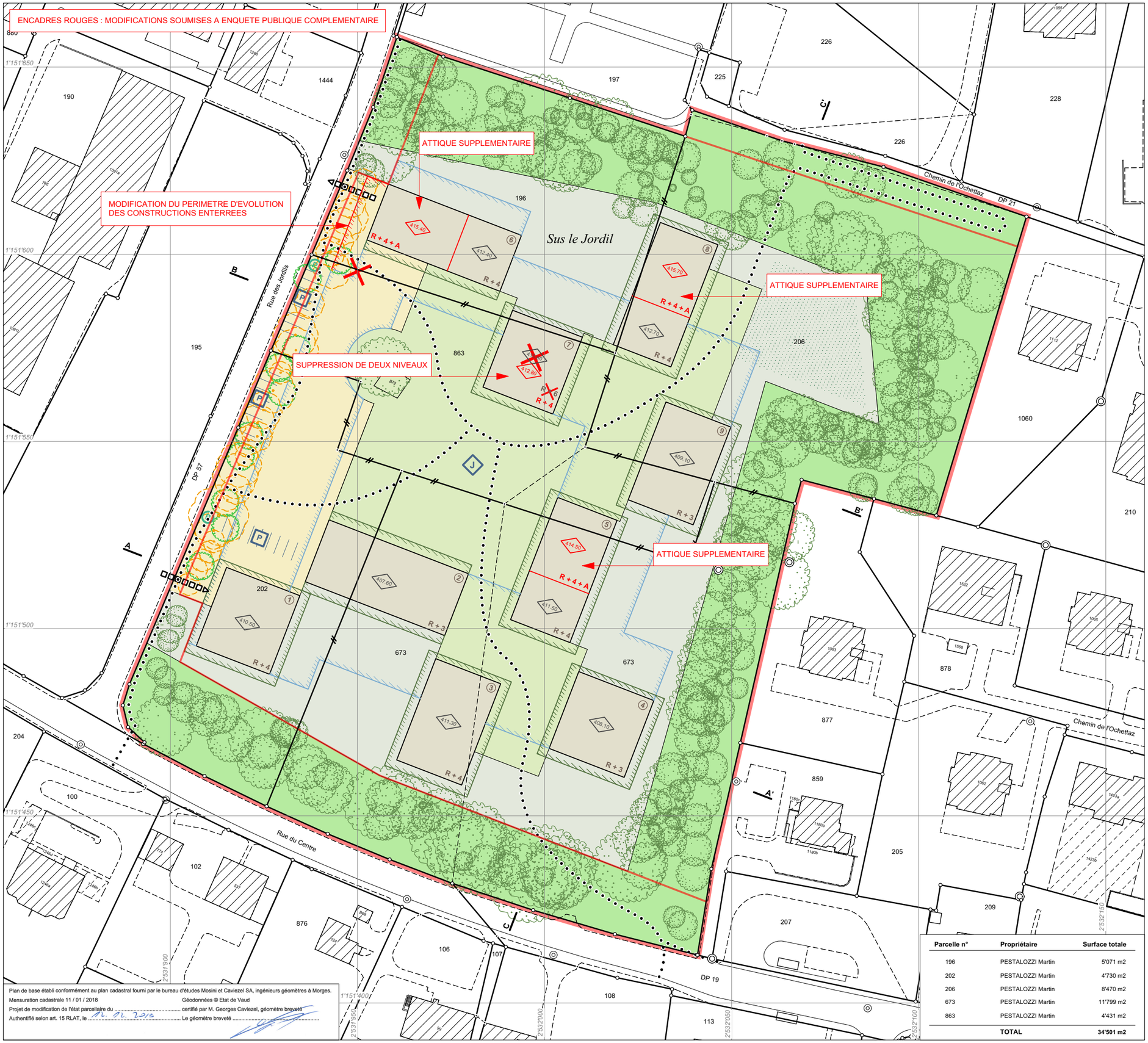

Plan de base établi conformément au plan cadastral fourni par le bureau d'études Mosini et Caviezel SA, ingénieurs géomètres à Morges.
Mensuration cadastrale 11 / 01 / 2018 Géodonnées © Etat de Vaud
Projet de modification de l'état parcellaire du ..... certifié par M. Georges Caviezel, géomètre breveté
Authentifié selon art. 15 RLAT, le ..... Le géomètre breveté .....

Parcelle n°	Propriétaire	Surface totale
196	PESTALOZZI Martin	5'071 m2
202	PESTALOZZI Martin	4'730 m2
206	PESTALOZZI Martin	8'470 m2
673	PESTALOZZI Martin	11'799 m2
863	PESTALOZZI Martin	4'431 m2
	TOTAL	**34'501 m2**

PLAN DES AFFECTATIONS

1 / 3'000