

COMMUNE DE ST-SULPICE

Assainissement du collecteur de concentration




Tronçon aval jusqu'à la STREL de la Chamberonne depuis la chambre 1413

Situation

1820.7-200

| | DATE | DESS. | CONTR. |
|---|------------|-------|--------|
| - | 03.09.2015 | JF | JuM |
| a | | | |
| b | | | |
| c | | | |
| d | | | |
| e | | | |
| f | | | |
| g | | | |

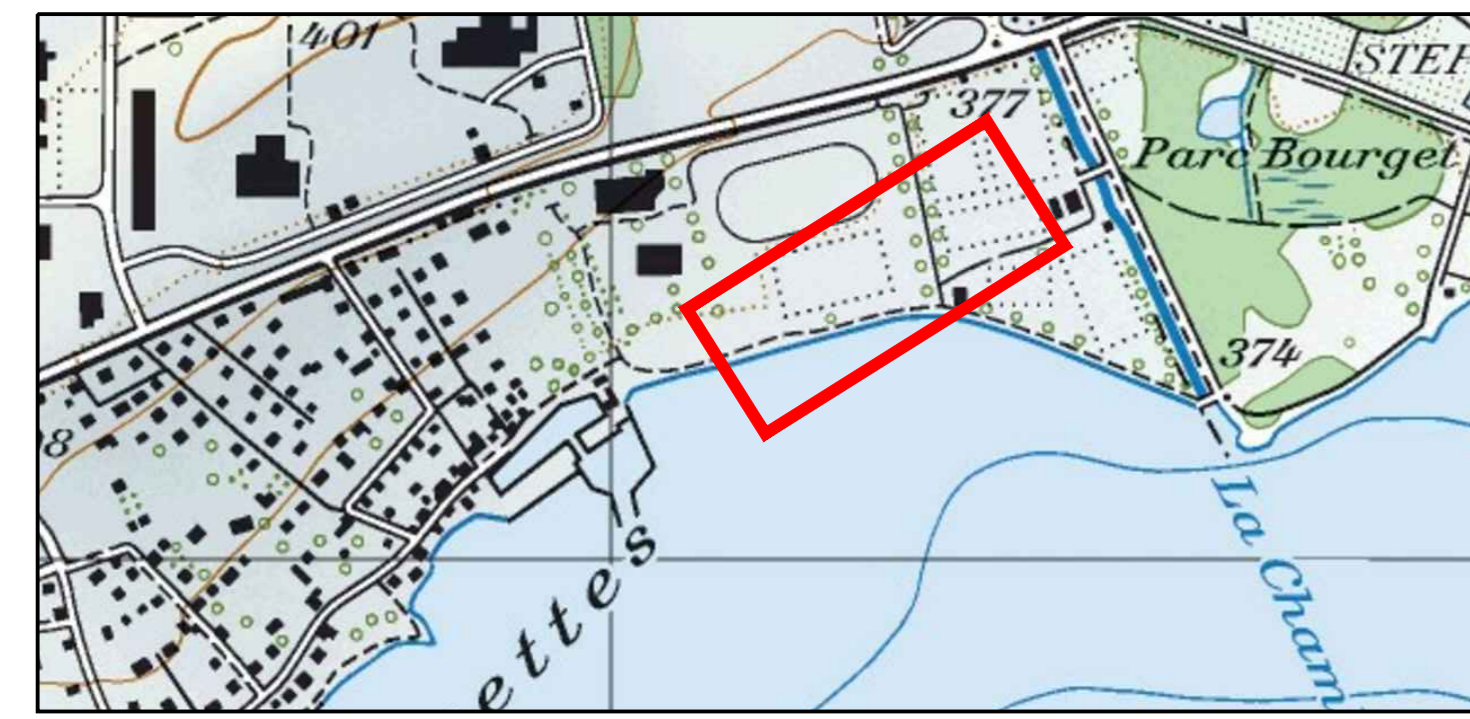
SCHOPFER & NIGGLI SA
Bureau d'ingénieurs civils et études d'environnement
Bd de Grancy 19a - 1000 Lausanne
tel: 021 613 14 11 - fax: 021 613 14 12
E-mail: info@schopfer-niggli.ch

ECHELLE : 1:500
FORMAT : 126 x 29.7 cm

Plan cadastral selon cadastre communal de 2012.

SOUSSION



LEGENDE

Etat existant

- Collecteur + chambre EC
- -○- - Collecteur + chambre EU

Travaux d'assainissement du réseau EU / EC:

- Travaux in-situ / Gainage complet du collecteur

LA POSITION DES CONDUITES EXISTANTES EST MENTIONNEE SUR CE PLAN A TITRE INDICATIF ET N'ENGAGE EN AUCUN CAS LA RESPONSABILITE DE S+N. LA POSITION EXACTE EST A DETERMINER PAR SONDAGE. CERTAINES CONDUITES PEUVENT NE PAS ETRE MENTIONNEES. LEURS EXISTENCES ET LEURS POSITIONS DOIVENT ETRE VERIFIEES AUPRES DES SERVICES ET ADMINISTRATIONS CONCERNES

